

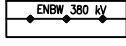
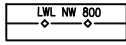






Legende

-  Flächen für Versorgungsanlagen, Abfallentsorgung, Abwasserbeseitigung (§ 9 Abs.2 Nr.4 BauGB)
-  Wasser
-  oberirdische Hauptversorgungsleitungen mit Angabe der Leitungsart bzw. Leitungsträger (§ 5 Abs.2 Nr.4 BauGB)
-  unterirdische Hauptversorgungsleitungen mit Angabe der Leitungsart bzw. Leitungsträger (§ 5 Abs.2 Nr.4 BauGB)
-  Flächen für die Landwirtschaft (§ 5 Abs.2 Nr.9 a BauGB)
-  Wald (§ 5 Abs.2 Nr.9 b BauGB)
-  Flächen für den überörtlichen Straßenverkehr, örtliche Hauptverkehrswege (§ 5 Abs.2 Nr.3 BauGB)
-  Grenze des räumlichen Geltungsbereiches (§ 9 Abs.7 BauGB)

Flächennutzungsplan 2029 der Verwaltungsgemeinschaft Heidenheim-Nattheim (rechtswirksam seit 17.02.2017)

Planausschnitt FNP 2029 (Bestandskarte)

Änderungsbereich
"Solarpark-Kleinkuchen"
in Heidenheim-Kleinkuchen

28.04.2022



Ingenieurbüro Gansloser
GmbH & CO. KG
Robert-Bosch-Straße 1
89568 Hermaringen